



CERTIFICAT D'HOMOLOGATION PISTE NATIONALE

L'homologation de(s) la (les) piste(s) suivante(s) est confirmée : **oui**

LIEU OU STATION : Tignes

Discipline	SUPER GEANT	SUPER GEANT		
Piste pour :	H. <input checked="" type="checkbox"/> D. <input checked="" type="checkbox"/>	H. <input checked="" type="checkbox"/> D. <input checked="" type="checkbox"/>	H. <input type="checkbox"/> D. <input type="checkbox"/>	H. <input type="checkbox"/> D. <input type="checkbox"/>
Nom de la piste	LOGNAN			
Catégorie	U16	U14		
Altitude départ (m) :	2662	2662		
Altitude arrivée (m) :	2315	2412		
Dénivelé (m) :	347	250		
Longueur (m) :	1300	880		
Sous le N° d'homologation	4549/11/24	4550/11/24		
Code FFS	2348	2349		
Ancien nom de la piste				


Piste(s) enregistrée(s) par la Fédération Française de Ski conformément aux prescriptions du RFCS.

Inspecteur : Jean-Lou COSTERG

Date d'expiration (1) :
07/29

Fait le : 30 novembre 2024
Le Responsable National
des Homologations de Pistes Alpines.

Le Président de la FFS.



(1) : La date d'expiration peut être remise en cause si la piste a subi des modifications naturelles ou artificielles ou que les règlements et les caractéristiques techniques n'ont pas été modifiés. (Voir article 11.3.8 – Homologation des pistes)

www.ffs.fr



FEDERATION FRANCAISE DE SKI

Rapport d'inspection : Pistes Alpines Nationales

JLC/MF - Décembre 2019

Rapport d'inspection : Homologation Ré homologation

1. Comité : **SA** Lieu : **Tignes** Nom de la piste: **LOGNAN**

2. Adresse à contacter : **Tignes développement/Service Sports et Loisirs**

BP51

Tignes

Tél. **0479400440** : GSM : **0676021866** Email : **stade@tignes.net**

3. Déjà inspecté par : **Dominique Petit**

Ancien N° d'homologation	4451/01/24	4452/01/24		
--------------------------	-------------------	-------------------	--	--

4.

Piste pour :	H. <input checked="" type="checkbox"/> D. <input checked="" type="checkbox"/>	H. <input checked="" type="checkbox"/> D. <input checked="" type="checkbox"/>	H. <input type="checkbox"/> D. <input type="checkbox"/>	H. <input type="checkbox"/> D. <input type="checkbox"/>
Discipline →	SG	SG Haut		
Catégorie →	U16	U14		
Altitude départ (m) :	2662	2662		
Altitude arrivée (m) :	2315	2412		
Dénivelé (m) :	347	250		
Longueur (m) :	1300	880		
Pente moyenne % :	26	26		
Pente maximum % :	76	76		
Pente minimum % :	7	7		
Orientation de la piste :	E/SE	E/SE		

Si discipline = Vitesse » : Vitesse estimée en ski de vitesse				
--	--	--	--	--

5. Branchement d'eau : **OUI**

6. Neige de culture : **OUI**

7. Cette piste est-elle déjà en bon état ? **?**

8. Taxe payée le :

Montant du chèque : **30**

9. Les besoins d'amélioration avant homologation :

10 : Travaux achevés **?**

11. Mesure de protection et de sécurité qui sont nécessaires :

Interdire la piste à toutes personnes étrangères aux compétitions.

Enlever les enneigeurs .

Au depart protection des pares vent par filets B environ 150m.

Coté gauche filets B sur 60m environ

Protection ancrage treuil par filets B 2m en avant de celui-ci .

Mur à Sarah coté droit filets B sur 150m environ.Au bas du mur coté gauche filets B suivant l'enneigement du talus .

Coté gauche protection armoire chrono par filets B en fonction du tracé .

Entrée bosse Rossignole filets B protection ancrage treuil et potence .

Arrivée: U10-U12-U14 altitude 2412m longueur 90m , largeur 30m filets B en fond de raquette à doubler si nécessaire .

Coté gauche entrée traverse 2 lignes de filets B bien controlé que la rambarde soit protégé par la neige et protection de l'ancrage du filet A.

Arrivée U16 2315m raquette à droite filets BC , gauche filets A plus bache longueur 90m environ largeur environ 25m ? Bien controlé que la rambarde bois soit bien protégé par la neige

Mettre les protection supplementaires fixes ou mobiles en fonction des dangers au moment des compétitions

Important ! Le jury peut demander toutes protections supplémentaires

12. Possibilités d'évacuation en cas d'accident :

Par le service des pistes en poste au départ
Evacuation en bordure de piste . cabinet medical à la station.
Hopital Bourg st Maurice à 35km . helicoptere disponible

13. Possibilités de liaison départ -arrivée (téléphone et câble de chronométrage) :

Ondes : ? / Câbles : TRIPAIR ou autre / Radios : OUI

14 . Remontées mécaniques Précisez : Capacité horaire/personnes :

D Tichot 8mn , TSD Grattalu 10mn

15. Etaient présent à l'inspection (Nom/Prénom/Fonction) :

Fabrice Malville Service Sorts et Loisirs

16. Observations générales :

17. Conclusions :

Bon pour homologation

18. Les dossiers sont-ils complets ? OUI

- Homologation ou ré-homologation - Documents techniques :

Photo Croquis Profil Descriptif Plan de situation

Lieu et date : 8 novembre 2024

L'inspecteur Régional : Jean-Lou Costerg

Signature :



DEMANDE : d'homologation de ré-homologation pour une inspection :
 NATIONALE et/ou **INTERNATIONALE** d'une piste **ALPINE**.

03/2019

**CE DOCUMENT EST A COMPLETER ET A ADRESSER à L'INSPECTEUR NATIONAL FIS POUR UNE HOMOLOGATION Internationale ET AU RESPONSABLE REGIONAL POUR UNE HOMOLOGATION Régionale ACCOMPAGNE DES 4 PIECES DEMANDEES (11.3.2).
 A la réception du dossier l'inspecteur vous contactera afin de fixer une date pour l'inspection de la piste.**

Comité : SA		Club : TIGNES
Lieu : TIGNES		Nom de la piste : LOGNAN
Nom et adresse du demandeur : Tignes Développement / Service Sports et loisirs BP 51 73320 TIGNES		
Tél. 0479400440 :	GSM : 0676021866	Email : stade@tignes.net

Ré-homologation : La piste a déjà été inspectée par : **Jean-Lou COSTERG**

(Veuillez indiquer ci-après le numéro d'homologation de chacune des pistes concernées)

Ancien(s) N° d'homologation	4451/01/24	4452/01/24		
-----------------------------	-------------------	-------------------	--	--

1 - DESCRIPTIF DE LA PISTE

Piste pour :	H. <input checked="" type="checkbox"/> D. <input checked="" type="checkbox"/>	H. <input checked="" type="checkbox"/> D. <input checked="" type="checkbox"/>	H. <input type="checkbox"/> D. <input type="checkbox"/>	H. <input type="checkbox"/> D. <input type="checkbox"/>
Discipline →	SG	SG		
Catégorie →	U16	U10-U12-U14		
Altitude départ (m) :	2662	2662		
Altitude arrivée (m) :	2315	2412		
Dénivelé (m) :	347	250		
Longueur (m) :	1300	880		
Pente moyenne % :	26	26		
Pente maximum % :	76	76		
Pente minimum % :	7	7		
Orientation de la piste :	E/SE	E/SE		

☞ **Situation géographique, descriptif du terrain :** (Précisez)

..Terrain d'alpage.

☞ **Enneigement habituel :**

Branchement d'eau : **OUI**

Neige de culture : **OUI**

(Précisez) : ..Neige naturel sur la partie supérieure et neige de culture à partir du haut de la traversée.

☞ **Effets du vent :** (Précisez) :

.Vent à dominance N/O..

☞ **Dispositif de sécurité et de protection :**

(L'indication de l'emplacement des filets de sécurité, l'indication de l'emplacement des haut-parleurs sur la piste, l'indication des possibilités de passage en bordure de piste pour les services techniques, techniciens, etc.)

Précisez :

- stade fermé : clôture réglementaire sur la totalité de la piste
- filets de sécurité : de type A et de type B le long de la piste - Airfence + filets B pour protection chalet de chronométrage
- pas de hauts parleurs sur la piste
- possibilité de passage le long de la piste sur les côtés, pour des lissages, ou entretiens divers

Description des aires de départ et d'arrivée :

(une description des aires de départ et d'arrivée; cette description doit contenir, en plus de la structure du terrain et de la situation géographique, essentiellement concernant l'aire d'arrivée, des renseignements sur les emplacements réservés aux journalistes, aux commentateurs de radio et de télévision, ainsi qu'au public. Le nombre de lignes existantes, la nature de l'installation : câble souterrain, câble aérien définitif, câble aérien provisoire, section des câbles, nombre de dérivations sur la piste de compétition, liaison aire d'arrivée - secrétariat de course, liaison aire d'arrivée - centre de presse, indication du nombre de postes radios disponibles, indication sur la liaison départ/arrivée)

Précisez : Aires d'arrivée fermées latéralement par des filets B/C et fond de raquette double rangée de filets B

○ **Possibilités d'abri au départ :** (Précisez) :
...Pas d'abris en dure mais possibilité de tente..

○ **Description des locaux réservés aux concurrents au départ et à l'arrivée :**

Précisez : Aire de départ à 2662m : surface plate, possibilité de mettre une tente de départ

○ **Possibilités de liaison départ -arrivée (téléphone et câble de chronométrage) :**
(Description des moyens techniques de télécommunications. Le nombre de lignes existantes, la nature de l'installation – Câble souterrain – Câbles aérien définitif – provisoire – Section des câbles- Indication du nombre de postes radios disponibles)

Ondes : **NON** / Câbles : **TRIPAIR** / Radios : **OUI**

**Précisez : Cables blindés AWG24 souterrain
8 dérivations sur la piste (hors départ et arrivée)
Fibre optique et système Wifi au niveau du chalet de chronométrage**

 **Possibilités d'accès** (une description des possibilités de transport vers les aires de départ et d'arrivée, en outre les possibilités de remontées mécaniques),
(Précisez) : **2 télésièges à prendre pour accéder au départ**

○ **Remontées mécaniques (Capacité horaire/personnes) :** (Précisez) :
...Télésiège de Tichot (débrayable de 6 places) : capacité 3000 pers/h
Télésiège de Grattalu (débrayable de 6 places) : capacité 3000 pers/h

 **Possibilités d'évacuation en cas d'accident, plan de secours :**

Précisez : Possibilité d'évacuation des blessés le long de la piste sur les côtés. Aire d'arrivée large sur la piste

- **Disposez-vous d'aires d'atterrissage pour hélicoptère :** **OUI**
- **Dispositif hospitalier :** (La distance en kilomètres jusqu'à l'hôpital le plus proche)
(Précisez) : **Hôpital de Bourg St Maurice situé à 32km du stade**

Date de la demande : 24/10/2024

Nom du demandeur: Fabrice MALEVILLE pour le Service Sports et loisirs

GSM : 0676021866

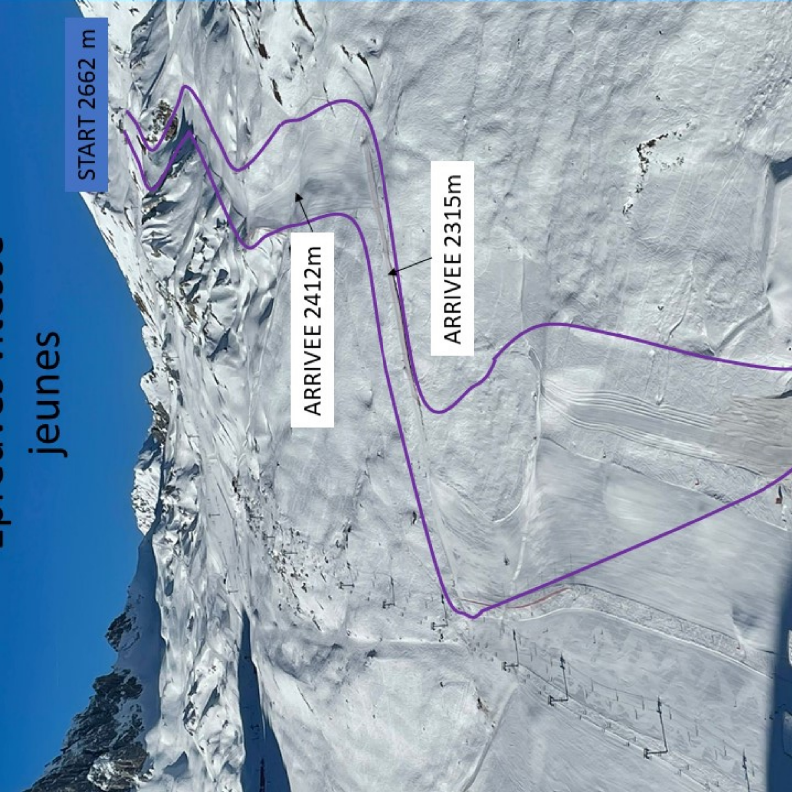
Email : stade@ignes.net

jeunes

START 2662 m

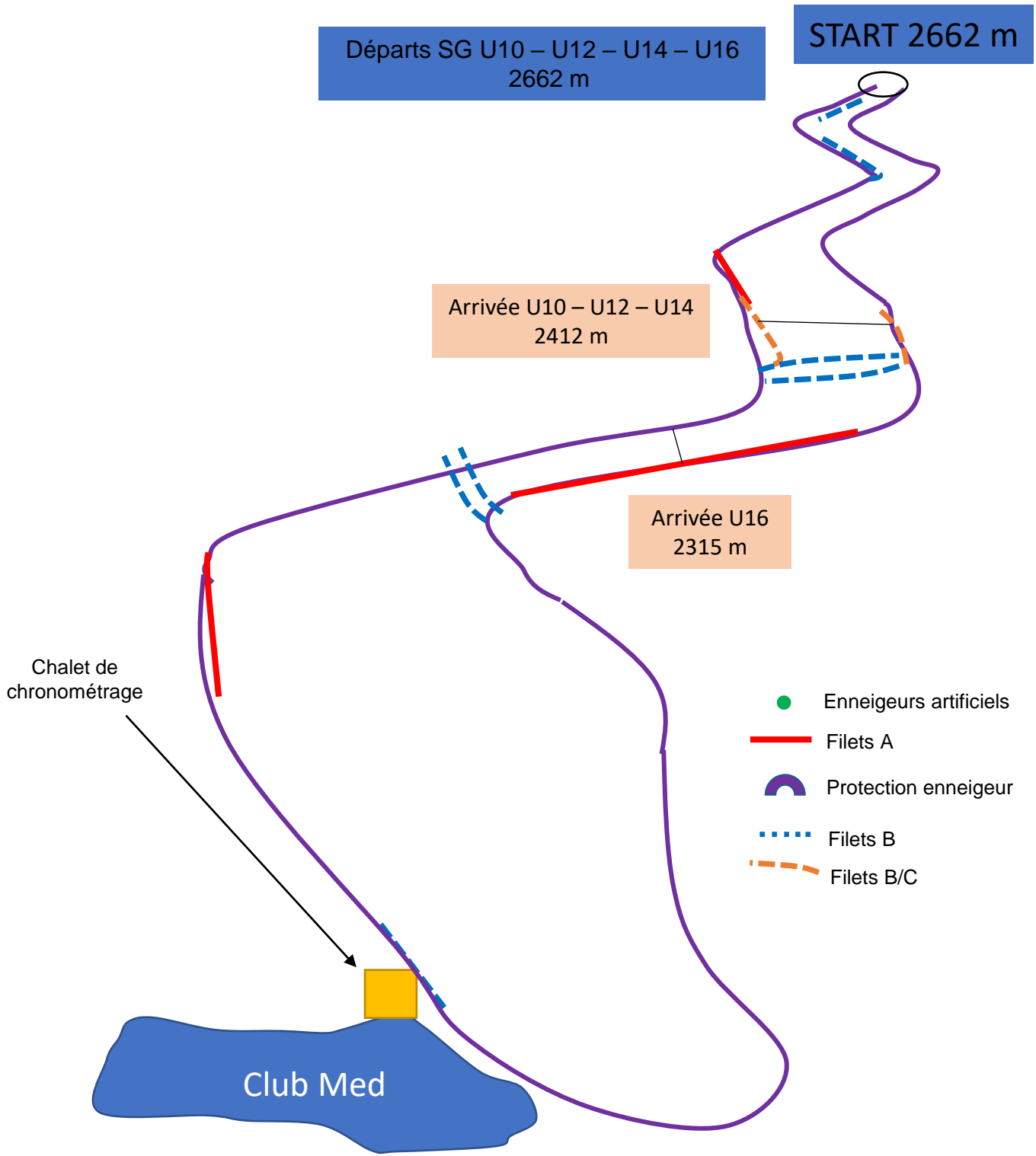
ARRIVEE 2412m

ARRIVEE 2315m



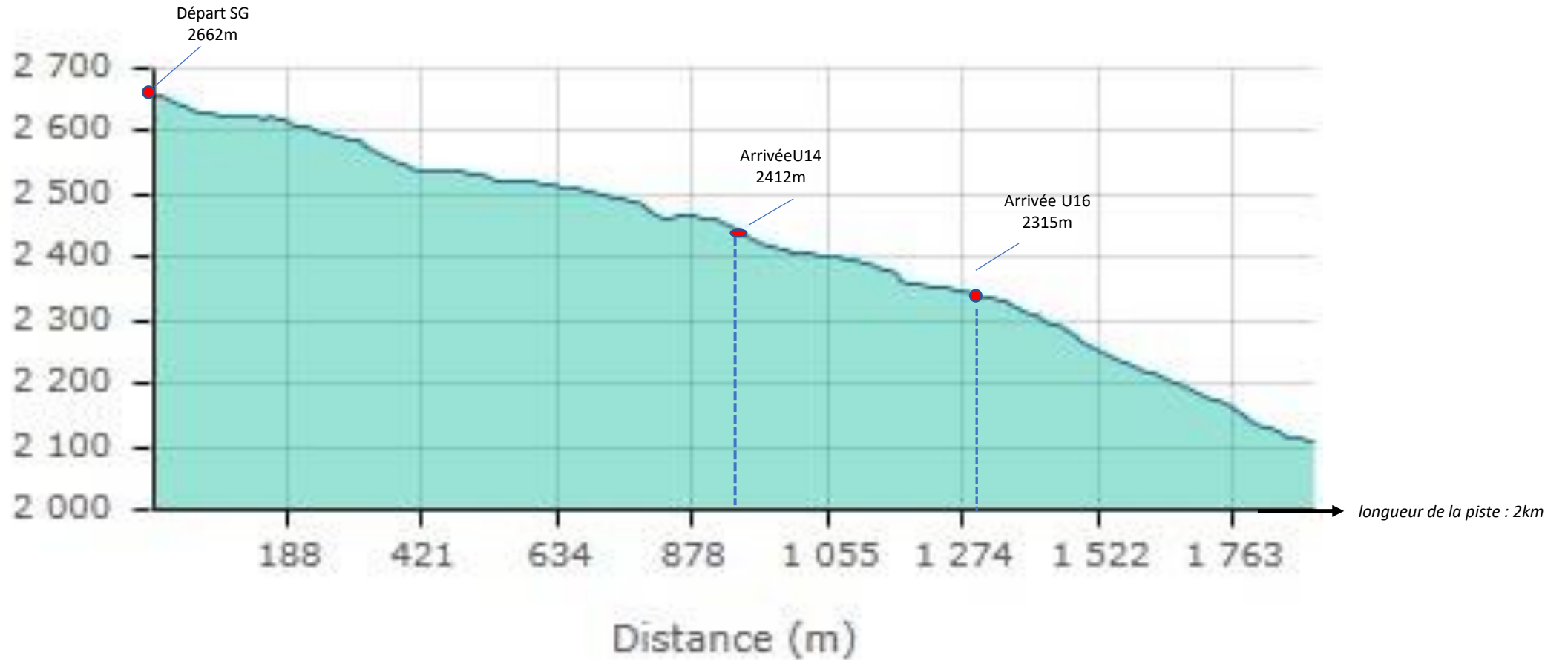
STADE DE LOGNAN

Epreuves vitesse jeunes





PROFIL EN LONG STADE DE LOGNAN - TIGNES



Départ stade	Mur à Sarah	Bosse à David	Bosse Rossignol	Départ Pisteur Compression	Mur des Tufs	Traversée	Sortie traversée	Mur final	Arrivées stade
--------------	-------------	---------------	-----------------	----------------------------	--------------	-----------	------------------	-----------	----------------

